















LEGENDA

<u>CLASSE ACUSTICA</u>	LEQ (diurni-notturni)	
Classe I: Aree particolarmente protette	50 - 40 dBA	
Classe II: Aree prevalentemente residenziali (o bassa attività umana o aree boschive non protette)	55 - 45 dBA	
Classe III: Aree di tipo misto	60 - 50 dBA	
Classe IV: Aree di intensa attività umana	65 - 55 dBA	
Classe V: Aree prevalentemente industriale	70 - 60 dBA	
Classe VI: Aree esclusivamente industriali	70 - 70 dBA	
CLASSIFICAZIONE DELLE STRADE		
Classe II: Strade locali	55 - 45 dBA	
Classe III: Strade di quartiere	60 - 50 dBA	
Classe IV: Strade ad intenso traffico	65 - 55 dBA	
Luoghi di pubblico spettacolo (durante le manifestazioni l'area assume classe IV)		
Confine comunale		
FERROVIA (D.P.R. n. 459 del 18/11/98)		
Fascia A 100 m dall'asse ferroviario (art.3, comma 1, lettera a)	70 - 60 dBA 50 - 40 dBA per i recettori sensibili	
Fascia B da 100 a 250 m dall'asse ferroviario (art.3, comma 1, lettera a)	65 - 55 dBA	
Fascia da 0 a 250 m dall'asse ferroviario (art.3, comma 1, lettera b)	50 - 40 dBA per i recettori sensibili	

COMUNE DI POFI
PROVINCIA DI FROSINONE

UBICAZIONE :
COMUNE DI POFI

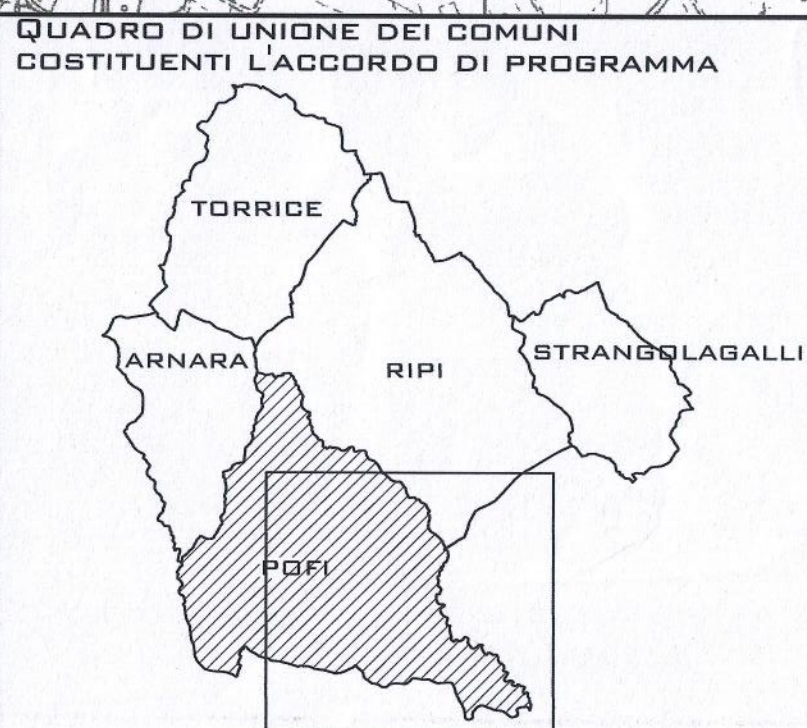
OGGETTO :
PIANO DI ZONIZZAZIONE ACUSTICA
LEGGE REGIONALE N.18 DEL 3 AGOSTO 2001

IL COMMITTENTE:
COMUNE DI POFI

GRUPPO DI PROGETTAZIONE:
ARCH. MARIA GRAZIA CIRCELLI
ARCH. CLAUDIO GIOSEURO
ARCH. A.ANDREA GIURATO IN QUALITÀ DI TECNICO COMPETENTE AI SENSI DELL'ART. 2, COMMI 6,7 DELLA LEGGE 26/1/1995 N. 447, ISCRITTO AL N° 396, NEL QUINTO ELENCO REGIONALE, ALLEGATO AL DECRETO N. 136/2000



TITOLO TAVOLA:
CLASSIFICAZIONE IN ZONE ACUSTICHE



N° DATA REV.	REVISIONE	DATA:	Scala:
0 27/09/02	EMISSIONE	30/09/2002	1:10.000
		TAVOLA N°	ZA-1 B